

# HAINAUT (2023)



3811 Betriebe davon  
3256 Haupterwerbsbetrie-  
be



208 313 ha  
LNF für die  
Betriebe

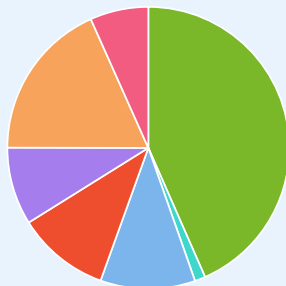


6758 Arbeitskräfte  
(2020)



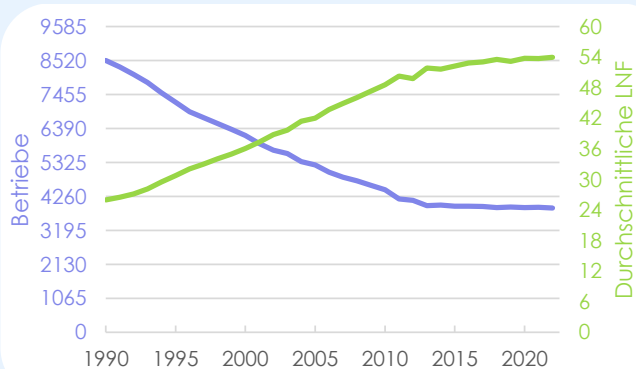
252 680 Rinder  
1881 Halter

## Haupterwerbsbetriebe nach der technisch- wirtschaftlichen Ausrichtung



- Ackerbau — Weideviehverbundbetriebe 43 %
- Gartenbaubetriebe 1 %
- Milchviehbetriebe 11 %
- Rinderaufzucht- und -Mastbetriebe 11 %
- Milcherzeugung, Aufzucht und Mast kombiniert 9 %
- Ackerbaubetriebe 18 %

## Entwicklung der Anzahl der Betriebe und der durchschnittlichen Fläche



Mittl. Betrieb  
54,7 ha  
66 Rinder  
1,8 Arbeitskraft (2020)  
Betriebsleiter : 55 Jahre alt  
(2020)

## Viehbestand



28 600 Milchkühe  
898 Halter



104 300 Mutterkühe  
1330 Halter

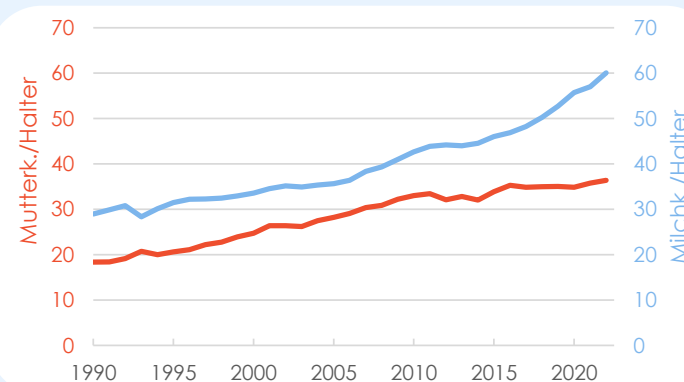


129 960 Schweine

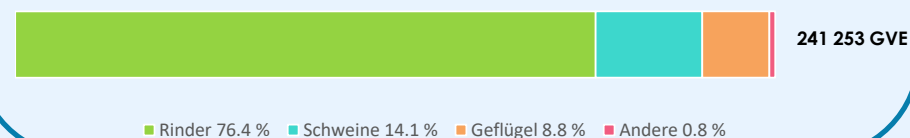


2 306 740 Geflügelplätze

## Entwicklung der Anzahl Kühe pro Halter



## Verteilung der Großvieheinheiten (GVE)



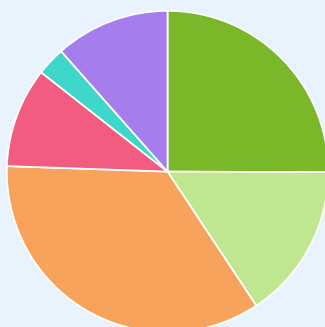
# HAINAUT (2023)

## Kulturen, die sich in der Provinz befinden

### Pflanzenproduktion in der Gemeinde




209 967 ha  
LNF



- Dauergrünland 25 %
- Futterbaukulturen 16 %
- Getreide 35 %
- Kartoffeln 10 %
- Handelsgewächse 3 %
- Andere 12 %

### Biofläche



- Dauergrünland 42 %
- Futterbaukulturen 17 %
- Getreide 26 %
- Kartoffeln 2 %
- Andere 11 %

7 866 ha



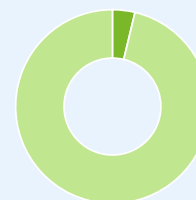
64 % der Gemeindefläche  
liegt in dem Lehmgebiet



Die LNF macht 55 % der  
Provinz aus

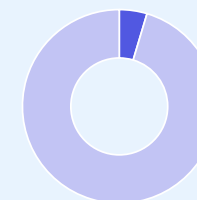
## Umweltkriterien

### Biofläche



3.7 % des provinziellen LNF

### Natura 2000



4.6 % der provinziellen LNF

## Wirtschaftlicher Beitrag der Provinz zur wallonischen Produktion

